





- | URBANIZZATO   |                     |
|---|---------------------|
|   | Soglia storica 1889 |
|  | Soglia storica 1931 |
|  | Soglia storica 1954 |
|  | Soglia storica 1971 |
|  | Soglia storica 1994 |
|  | Soglia storica 2009 |
| VIABILITA'  |                     |
|  | Soglia storica 1889 |
|  | Soglia storica 1971 |

 <p>Regione Lombardia</p>	 <p>Comune di Presezzo</p>	 <p>Provincia di Bergamo</p>												
<h1 style="text-align: center;">COMUNE DI PRESEZZO</h1>														
<p>Piano di Governo del Territorio</p>														
<p><b>Coordinamento e Progetto:</b> dott. ing. <b>PIERGUIDO PIAZZINI ALBANI</b></p> <hr/> <p><b>collaboratori</b> ing. Alessandra Frosio arch. Girelle De Minicis ing. Valentina Lombardi</p> <hr/> <p><b>Studio Geologico</b> dott. geol. Carlo Pedralli</p> <hr/> <p><b>Studio Paesistico</b> dott. forestale Angelo Ghirelli</p> <hr/> <p><b>Gestione Informatizzata del P.G.T.</b> GIDBO srl</p>														
<table border="1" style="width: 100%;"> <tr> <td colspan="3" data-bbox="2780 1723 3144 1756" style="background-color: #c8e6c9;"> <h2 style="text-align: center;">Valutazione Ambientale Strategica</h2> </td> </tr> <tr> <td colspan="3" data-bbox="2780 1756 3144 1789" style="text-align: center;"> <h3>DOCUMENTO DI SCOPING</h3> </td> </tr> <tr> <td data-bbox="2780 1789 2890 1874" style="text-align: center; vertical-align: middle;"> <h1 style="font-size: 4em;">Tav.2</h1> </td> <td colspan="2" data-bbox="2890 1789 3144 1874"> <p style="text-align: center;"><b>EVOLUZIONE TESSUTO URBANO</b></p> <p><small>Fonte: - IGM 1:25.000, Carta Geografica dell'Istituto Geografico Militare - CTR 1:10.000, Carta Tecnica Regionale - Cristallo Regione Lombardia - Anno 2007</small></p> </td> </tr> <tr> <td data-bbox="2780 1874 2890 1887"> <p>Revisione n. <b>01</b></p> </td> <td data-bbox="2890 1874 3023 1887"> <p>Data <b>Giugno 2010</b></p> </td> <td data-bbox="3023 1874 3144 1887"> <p>Scala <b>1:3.500</b></p> </td> </tr> </table>			<h2 style="text-align: center;">Valutazione Ambientale Strategica</h2>			<h3>DOCUMENTO DI SCOPING</h3>			<h1 style="font-size: 4em;">Tav.2</h1>	<p style="text-align: center;"><b>EVOLUZIONE TESSUTO URBANO</b></p> <p><small>Fonte: - IGM 1:25.000, Carta Geografica dell'Istituto Geografico Militare - CTR 1:10.000, Carta Tecnica Regionale - Cristallo Regione Lombardia - Anno 2007</small></p>		<p>Revisione n. <b>01</b></p>	<p>Data <b>Giugno 2010</b></p>	<p>Scala <b>1:3.500</b></p>
<h2 style="text-align: center;">Valutazione Ambientale Strategica</h2>														
<h3>DOCUMENTO DI SCOPING</h3>														
<h1 style="font-size: 4em;">Tav.2</h1>	<p style="text-align: center;"><b>EVOLUZIONE TESSUTO URBANO</b></p> <p><small>Fonte: - IGM 1:25.000, Carta Geografica dell'Istituto Geografico Militare - CTR 1:10.000, Carta Tecnica Regionale - Cristallo Regione Lombardia - Anno 2007</small></p>													
<p>Revisione n. <b>01</b></p>	<p>Data <b>Giugno 2010</b></p>	<p>Scala <b>1:3.500</b></p>												